

BIENVENUE AU MARAIS ET À LA SABLIERE DE CERCANCEAUX

ESPACE NATUREL SENSIBLE DÉPARTEMENTAL

LE DÉPARTEMENT, UN ACTEUR ENGAGÉ DANS LA PROTECTION DU PATRIMOINE NATUREL



Protégés et valorisés par le Département de Seine-et-Marne, les Espaces Naturels Sensibles (ENS) sont de formidables lieux de découverte de la faune et de la flore. Grâce à une gestion exemplaire et volontariste, ces sites accessibles au public sont aussi des espaces de détente et de loisirs.


Autour d'une abbaye classée, découvrez le marais et la sablière de Cercanceaux, deux ENS entre Seine-et-Marne et Loiret.

Pour la visite, vous avez le choix entre deux itinéraires balisés :

- la « grande boucle », longue de 6 kilomètres, fait le tour de la sablière, une vaste étendue d'eau bordée de prairies humides, puis rejoint le marais de Cercanceaux. Ce parcours est facile et accessible toute l'année, mais certaines portions peuvent être temporairement inondées en hiver et au début du printemps.
- la « petite boucle » de 2,5 kilomètres vous permet de découvrir les roselières, boisements humides et la prairie pâturée du marais de Cercanceaux ainsi que le plan d'eau de la commune de Souppes-sur-Loing.

Pour aller plus loin, empruntez l'Eurovélo 3 ou le sentier de grande randonnée GR13 indiqués sur les bornes d'orientation installées sur les parcours.

SOYEZ SENSIBLES À VOTRE ESPACE NATUREL




ACCÈS INTERDIT EN CAS D'ALÉA CLIMATIQUE



- Entités paysagères**
- Champ et prairie
 - Marais
 - Bois
 - Rivière et plan d'eau
 - Limite départementale

- Chemins et routes**
- Route
 - Petite boucle
 - Grande boucle (Balade Branchée)

- Informations pratiques**
- Entrée du site
 - Parking
 - Point d'intérêt
 - Information



L'ENS du marais de Cercanceaux est réglementé par l'arrêté du Maire de Souppes-sur-Loing N°192/2016 du 29 août 2016

Des animations sont proposées par :
 • Association Seine-et-Marne Environnement - 01 64 31 19 66
 • CEN Centre Val de Loire - 02 38 59 97 29



Visitez le site avec l'application Balade Branchée



Pour en savoir plus sur les ENS



Département de Seine-et-Marne - Conception graphique : MarieSFA - 8/2014

BIENVENUE AU MARAIS ET À LA SABLIERE DE CERCANCEAUX

ESPACE NATUREL SENSIBLE DÉPARTEMENTAL

LE DÉPARTEMENT, UN ACTEUR ENGAGÉ DANS LA PROTECTION DU PATRIMOINE NATUREL



Protégés et valorisés par le Département de Seine-et-Marne, les Espaces Naturels Sensibles (ENS) sont de formidables lieux de découverte de la faune et de la flore. Grâce à une gestion exemplaire et volontariste, ces sites accessibles au public sont aussi des espaces de détente et de loisirs.


Autour d'une abbaye classée, découvrez le marais et la sablière de Cercanceaux, deux ENS entre Seine-et-Marne et Loiret.

Pour la visite, vous avez le choix entre deux itinéraires balisés :

- la « grande boucle », longue de 6 kilomètres, fait le tour de la sablière, une vaste étendue d'eau bordée de prairies humides, puis rejoint le marais de Cercanceaux. Ce parcours est facile et accessible toute l'année, mais certaines portions peuvent être temporairement inondées en hiver et au début du printemps.
- la « petite boucle » de 2,5 kilomètres vous permet de découvrir les roselières, boisements humides et la prairie pâturée du marais de Cercanceaux ainsi que le plan d'eau de la commune de Souppes-sur-Loing.

Pour aller plus loin, empruntez l'Eurovélo 3 ou le sentier de grande randonnée GR13 indiqués sur les bornes d'orientation installées sur les parcours.

SOYEZ SENSIBLES À VOTRE ESPACE NATUREL



ACCÈS INTERDIT EN CAS D'ALÉA CLIMATIQUE



L'ENS du marais de Cercanceaux est réglementé par l'arrêté du Maire de Souppes-sur-Loing N°192/2016 du 29 août 2016


Des animations sont proposées par :
 • Association Seine-et-Marne Environnement - 01 64 31 19 66
 • CEN Centre Val de Loire - 02 38 59 97 29



Visitez le site avec l'application Balade Branchée



Pour en savoir plus sur les ENS



Département de Seine-et-Marne - Conception graphique : MarieSFA - 8/2014